










AKUIFEROEN ZAURKORTASUNA / VULNERABILIDAD DE ACUIFEROS

- | | | | |
|--|--|---|--|
|  | Zaurkortasun berezirik gabea / Sin vulnerabilidad apreciable |  | Azaleko urak / Aguas superficiales |
|  | Zaurkortasun oso txikia / Vulnerabilidad muy baja |  | Lurrazpiko ur-masen mugaketa / Delimitación de las masas de agua |
|  | Zaurkortasun txikia / Vulnerabilidad baja |  | Iragazkortasun handiko eremuak / Sectores de mayor permeabilidad |
|  | Zaurkortasun ertaina / Vulnerabilidad media | | |
|  | Zaurkortasun handia / Vulnerabilidad alta | | |
|  | Zaurkortasun oso handia / Vulnerabilidad muy alta | | |

Iturria/fuente: ftp.geo.euskadi.net

ZUMAIAKO HIRI ANTOLAMENDUKO PLAN OROKORRA PLAN GENERAL DE ORDENACIÓN URBANA DE ZUMAI

INGURUMEN-EBALUAZIO ESTRATEGIKOA EVALUACIÓN AMBIENTAL ESTRATÉGICA

ASESORIA E INVESTIGACION MEDIOAMBIENTAL

